














































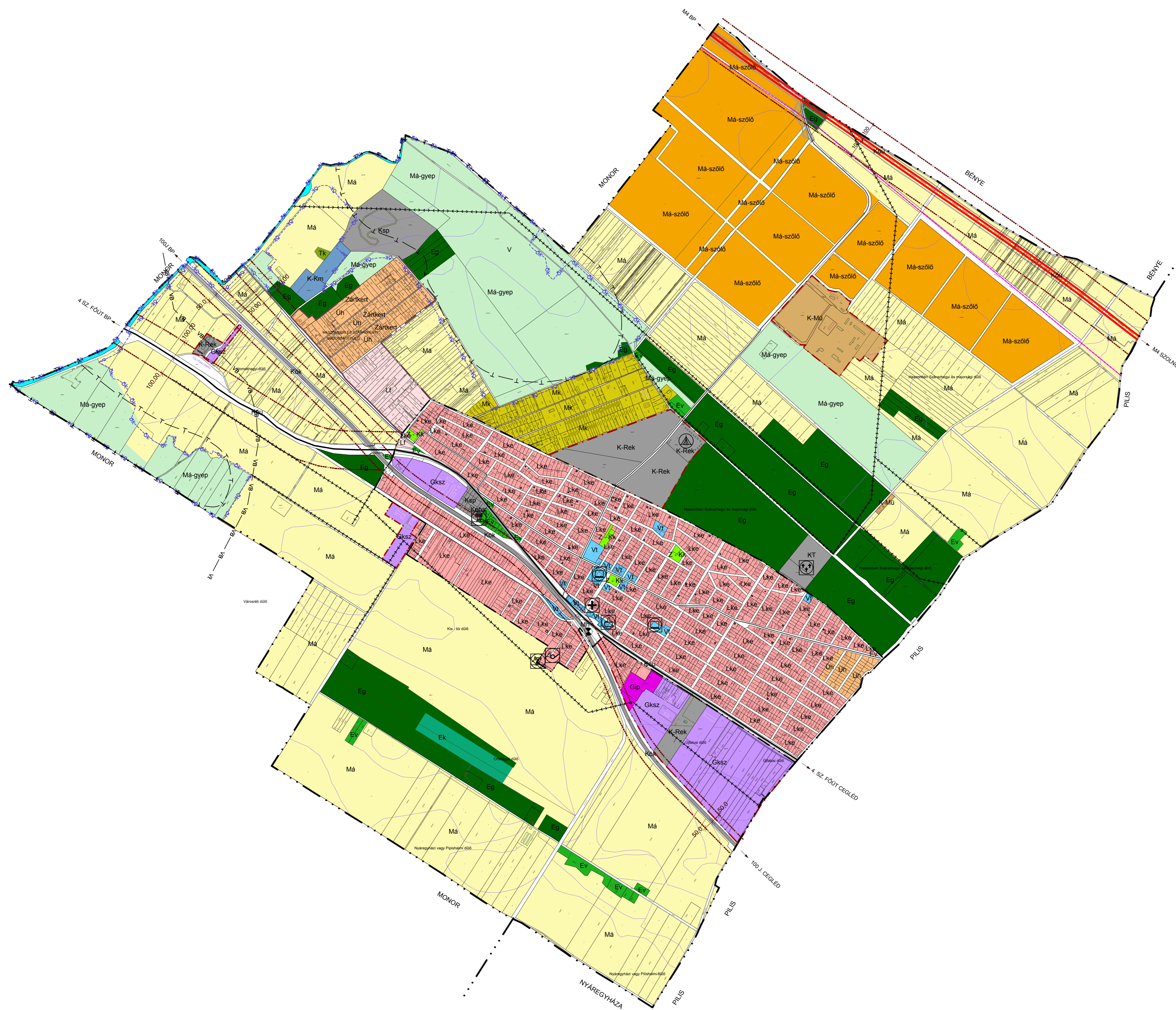


JELMAGYARÁZAT




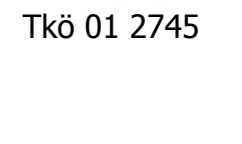

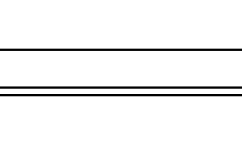
-  közigazgatási határ
 -  jelenlegi belterületi határ
 -  javasolt belterületi határ
 -  beépítésre szánt terület határa
- BEÉPÍTÉSRE SZÁNT TERÜLETEK**
-  kertvárosias lakóterület
 -  falusias lakóterület
 -  településközponti vegyes terület
 -  kereskedelmi-gazdasági terület
 -  tervezett ipari - gazdasági terület
 -  hétfélig házas üdülőterület
 -  különleges, egyéb helyi sajátosságot hordozó terület
 -  különleges rekreációs terület
 -  különleges mezőgazdasági üzemi terület
- BEÉPÍTÉSRE NEM SZÁNT TERÜLETEK**
-  különleges - temető terület
 -  különleges - sportterület
 -  közműterület
 -  közlekedési terület, kötöttpályás
 -  közúti közlekedési terület
 -  zöldterület, közpark
 -  zöldterület, közkert
 -  gazdasági erdőterület
 -  közjóléti erdőterület
 -  védőerdő
 -  természetközeli terület
 -  kertés mezőgazdasági terület
 -  általános mezőgazdasági terület, nádas, vizenyős
 -  általános mezőgazdasági terület, szántó
 -  általános mezőgazdasági terület, szőlő
 -  általános mezőgazdasági terület, gyepek
 -  vízgazdálkodási terület
- TÁJ- ÉS TERMÉSZETVÉDELEM, KÖRNYEZETVÉDELEM**
-  országos ökológiai hálózat, ökológiai folyosó
 -  tájképvédelmi szempontból kiemelten kezelendő terület határa
 -  védősáv határa
 -  vízbázis hidrogeológiai védőidoma
- NYOMVONALAS ELEMELK, OBJEKTUMOK JELÖLÉSE**
-  közép és nagyfeszültségű elektromos vezeték
 -  gázvezeték
 -  vasútvonal 100J
 -  tervezett autópálya
 -  országos főút
 -  települési mellékút (összekötő út)
 -  igazgatási központ
 -  oktatási
 -  kereskedelmi
 -  egészségügyi
 -  posta
 -  temető
 -  kemping



MONORIERDŐ TELEPÜLÉSSZERKEZETI TERVE

M 1:10000
MONORIERDŐ KÖZSÉG ÖNKORMÁNYZAT KÉPVISELŐ-TESTÜLETÉNEK
140/2018. (X. 25.) SZ. KT. HATÁROZATA

A.D.U. Építész Iroda Kft.
ARCHITECTURAL DESIGN AND URBAN PLANNING
1111 Budapest, Károlyi u. 11. Tel: 06 1 209 73 30
mail: info@aduoepitessz.hu

Felelős tervező:	dr. Gajdos István okl. építészmérnök településrendezési vezető tervező	 TT/1 01 0072
Munkatárs:	Bata Balázs okl. táj- és kertépítész vezető tervező	építészmérnök  TK/1 01 5089
Zöldfelület, környezetvédelem, tájrendezés	Vincze Attila okl. táj- és kertépítész vezető tervező	 TV-T 01 2130
Közművek:	Meszesán Péter okl. táj- és kertépítész	 TK/1 01 2745
Közlekedés:	Dima András okl. építőmérnök, vízellátási, csatornázási szakmérnök, vezető tervező	 TK/1 01 2745
	Püski Ottó okl. építőmérnök vezető tervező	 TK/1 01 2745
	Szecső Dániel okl. építőmérnök	

2018. október

Készült az állami alapadatok felhasználásával